

# **RAPORT Z KONSULTACJI SPOŁECZNYCH**

*dotyczących wyznaczenia obszarów zdegradowanych  
i obszarów rewitalizacji w Gminie Szklarska Poręba*

*Szklarska Poręba, 31 marca 2016*

## RAPORT Z KONSULTACJI SPOŁECZNYCH

Szklarska Poręba, 30 marca 2016

<b>1. Nazwa inicjatora</b>	Urząd Miejski w Szklarskiej Porębie
<b>2. Termin konsultacji</b>	Od 2 lutego 2016 do 19 marca 2016 r.
<b>3. Przedmiot i cel konsultacji</b>	Organizowane konsultacje społeczne miały na celu uzyskanie jak najwięcej informacji dotyczących funkcjonalności miasta, problemów społecznych, gospodarczych, technicznych itp., na podstawie których możliwe będzie wyznaczenie obszarów zdegradowanych, a następnie obszarów rewitalizacji. Konsultacjom poddawane były obszary objęte kryzysem i proponowane do objęcia Gminnym Programem Rewitalizacji. Przyjęto następujące formy konsultacji: spotkania o charakterze informacyjnym i dyskusyjnym, zbieranie uwag w formie papierowej i elektronicznej, ankiety, wykorzystanie grup przedstawicielskich oraz zbieranie uwag ustnych.
<b>4. Uzasadnienie /podstawa prawna (zarządzenie Burmistrza, Rady Miasta)</b>	Na podstawie <i>Ustawy o rewitalizacji z dnia 9 października 2015 roku</i> , Art. 6 zorganizowane były konsultacje społeczne zgodnie z przepisami zawartymi w tym dokumencie. Obwieszczenia Burmistrza Gminy Szklarska Poręba na stronie internetowej miasta <a href="http://www.szklarskaporeba.pl">www.szklarskaporeba.pl</a> dotyczące organizacji spotkań dla mieszkańców gminy w dniach: 2 lutego 2016 roku, 18 i 19 marca 2016 roku.
<b>5. Metoda przeprowadzenia konsultacji (opis)</b>	Na stronie internetowej Miasta Szklarska Poręba ( <a href="http://www.szklarskaporeba.pl">www.szklarskaporeba.pl</a> ) udostępniono wszelkie dokumenty informacyjne oraz ankietę do wypełnienia przez mieszkańców gminy. Wszelkie uwagi, propozycje i uzupełnione ankiety można było przesyłać drogą elektroniczną, bądź wydrukować i złożyć w odpowiedniej urnie w Urzędzie Miasta lub wysłać drogą pocztową na podany adres. Informacje o konsultacjach umieszczono także na tablicy informacyjnej Urzędu Miasta, na stronie Biuletynu Informacji Publicznej Urzędu Miejskiego w Szklarskiej Porębie oraz w prasie lokalnej. Spotkania z mieszkańcami przeprowadzono w dniach: <ul style="list-style-type: none"><li>• 2 lutego 2016 roku, w Miejskim Ośrodku Kultury, Sportu i Aktywności Lokalnej ul. Słowackiego 13 o godz. 15:00</li><li>• 18 marca 2016 roku, w Miejskim Ośrodku Kultury, Sportu i Aktywności Lokalnej ul. Słowackiego 13 o godz. 17:00</li><li>• 19 marca 2016 roku, w DW Jaś ul. Piastowska 27 o godz. 11:00</li></ul>
<b>6. Akcja informacyjna</b>	<ol style="list-style-type: none"><li>1. Informacje zamieszczone na stronie <a href="http://www.szklarskaporeba.pl">www.szklarskaporeba.pl</a>,</li><li>2. Informacje zamieszczone na stronie Biuletynu Informacji Publicznej Urzędu Miejskiego w Szklarskiej Porębie,</li><li>3. Informacje na tablicy informacyjnej Urzędu Miasta,</li></ol>

## RAPORT Z KONSULTACJI SPOŁECZNYCH

Szklarska Poręba, 30 marca 2016

	<ol style="list-style-type: none"><li>4. Informacje w lokalnej prasie,</li><li>5. Rozesłanie informacji za pomocą lokalnego "newslettera".</li></ol>
<b>7. Harmonogram spotkań (scenariusz konsultacji)</b>	<ol style="list-style-type: none"><li>1. Rozpoczęcie spotkań o godzinie: 15:00 - 2 lutego 2016, 17:00 - 18 marca 2016, 11:00 - 19 marca 2016;</li><li>2. Przemowa reprezentanta Urzędu Miejskiego oraz Burmistrza Gminy Szklarska Poręba;</li><li>3. Prezentacja dotycząca metodologii i przebiegu prac nad wyborem obszarów zdegradowanych i obszarów rewitalizacji. Prezentacja dalszego harmonogramu prac nad Gminnym Programem Rewitalizacji dla Gminy Szklarska Poręba;</li><li>4. Dyskusja;</li><li>5. Zakończenie spotkania przez Burmistrza Gminy Szklarska Poręba;</li><li>6. Każde ze spotkań trwało ok 2 godzin.</li></ol>
<b>8. Liczba osób biorąca udział w konsultacjach</b>	<p>Spotkanie 2 lutego 2016 roku - 7 osób Spotkanie 18 marca 2016 roku - 35 osób Spotkanie 19 marca 2016 roku - 16 osób Osoby prowadzące spotkania - 3 osoby Liczba osób/institucji które nadesłały uwagi - 2</p> <p>W trakcie całego okresu konsultacji zebrano 51 wypełnionych ankiet, w tym 2 nieważne (z powodu braku zgody na udostępnianie wypełnionych w nich informacji). Otrzymano również jedną "Fizkę Projektową".</p>
<b>9. Wynik konsultacji (sposób ustosunkowania się Burmistrza Gminy do zebranych opinii i rekomendacji wraz z uzasadnieniem)</b>	<p>W czasie dyskusji na spotkaniach Burmistrz Gminy uczestniczył w rozmowach i odpowiadał na wszelkie pytania. Uczestnicy konsultacji dowiedzieli się jakie działania mogą zostać zrealizowane i czy ich propozycje obszarów zdegradowanych zostaną włączone do obszarów rewitalizacji.</p> <p>Konsultacja społeczne zostały przeprowadzone w trybie zgodnym z <i>Ustawą o rewitalizacji z dnia 9 października 2015.</i></p>
<b>10. Planowane działania związane z wdrażaniem wyników konsultacji</b>	<p>Wszelkie uwagi które zostały uznane za uzasadnione i merytoryczne, zostały uwzględnione w załączniku mapowym do projektu uchwały o wyznaczenie obszaru zdegradowanego i obszaru rewitalizacji na terenie Gminy Szklarska Poręba.</p>

## RAPORT Z KONSULTACJI SPOŁECZNYCH

Szklarska Poręba, 30 marca 2016

### WYNIKI ANKIET

W okresie konsultacji społecznych mieszkańcy Szklarskiej Poręby mieli możliwość wypełnienia ankiety, dzięki której można było dokładniej określić problemy i potrzeby społeczne. W wypełnieniu ankiet wzięły udział 51 osoby, z czego 2 nie wyraziły zgody na przetwarzanie informacji w niej zawartych (ważnych ankiet pozostało 49). Wyniki poszczególnych pytań ankiety przedstawiono na wykresach poniżej:

#### 1. Czy Pana(i) zdaniem Gmina Szklarska Poręba potrzebuje rozwoju gospodarczego, społecznego i przestrzenno-środowiskowego poprzez realizację działań w zakresie rewitalizacji?

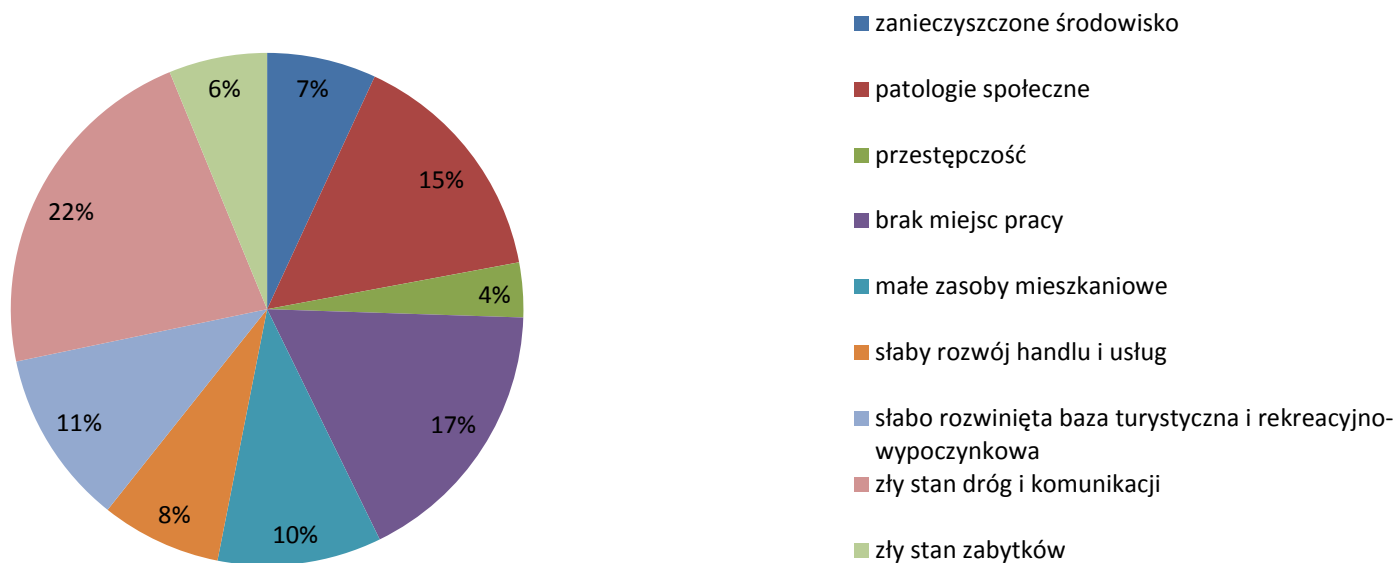


#### 2. Jaki obszar Gminy powinien być Pana(i) zdaniem poddany procesowi rewitalizacji?

Udzielone odpowiedzi:

Biała Dolina, ul Jedności Narodowej, ul. 1 Maja, ul. 11 Listopada, ul. Dworcowa, ul. Kolejowa, Szklarska Poręba Dolna, centrum miasta, obszar dworca PKP, ul. Turystyczna, ul. Sikorskiego, ul. Szosa Czeska, ul. Piastowska, ul. Waryńskiego, ul. Zielona, ul. Ludowa, ul. Wiejska, ul. Brzozowa, ul. Franciszkańska, ul. Kilińskiego, ul. Mickiewicza, Szklarska Poręba Średnia, Szklarska Poręba Górna, Marysin, ul. Kopernika, Osiedle Huty.

3. Dlaczego Pana(i) zdaniem wskazany obszar Gminy jest zdegradowany?



Inne odpowiedzi:	Zły stan budynków; brak koszy na śmieci przy ulicach; niezagospodarowane i zaniedbane tereny zielone; zarośnięty teren; niska dbałość o tereny należące do gminy; degradacja starych budynków; słaba aktywność ośrodków kulturalno-rekreacyjnych, mieszkańcy wspólnot słabo współpracujący ze sobą i nie są zmotywowani do dbania o nieruchomości, zniszczone ogrodzenie przy cmentarzu poniemieckim.
------------------	---

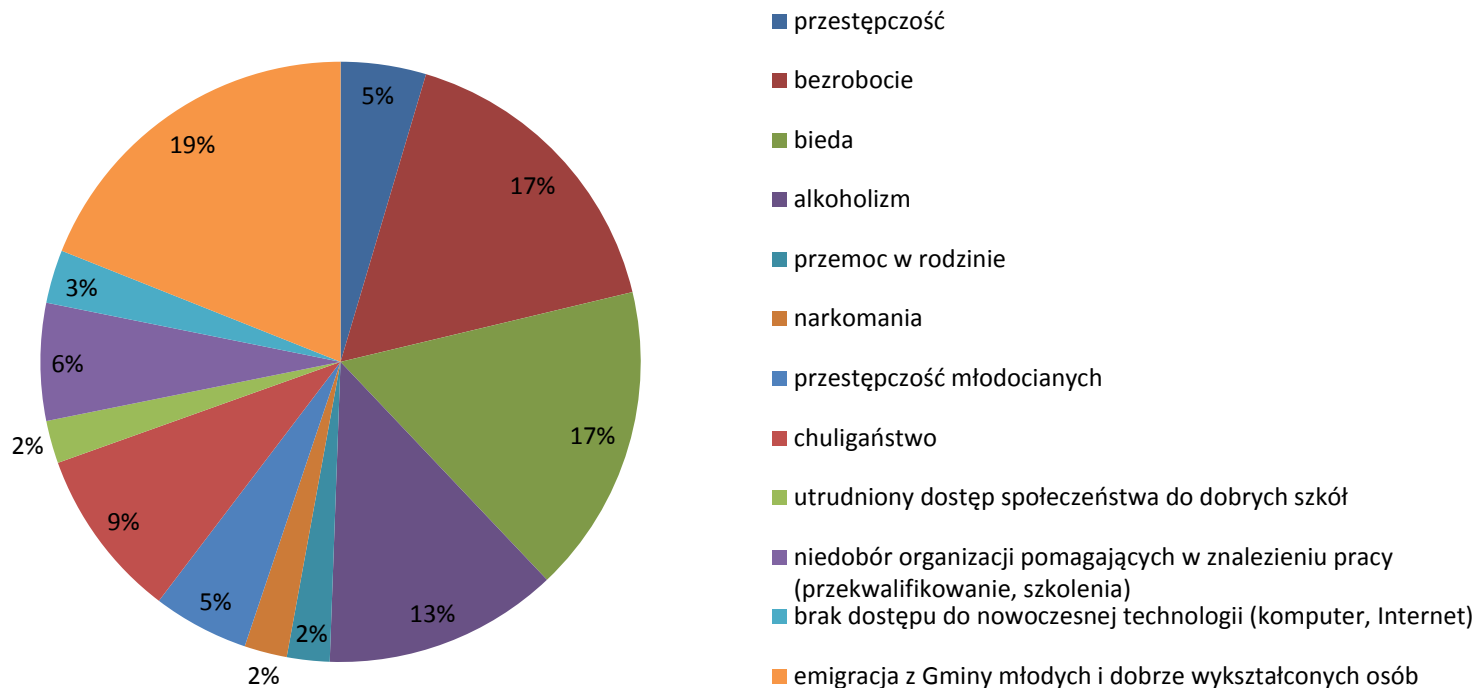
#### 4. Jakie problemy ekonomiczne na wskazanym obszarze chciałby Pan(i) rozwiązać w procesie rewitalizacji?



Inne odpowiedzi:

Niewystarczająca ilość miejsc postojowych; zły stan infrastruktury kolejowej i dróg; zwiększenie atrakcyjności; inwestycje; brak dobrze funkcjonującego dworca autobusowego; mała aktywność mieszkańców.

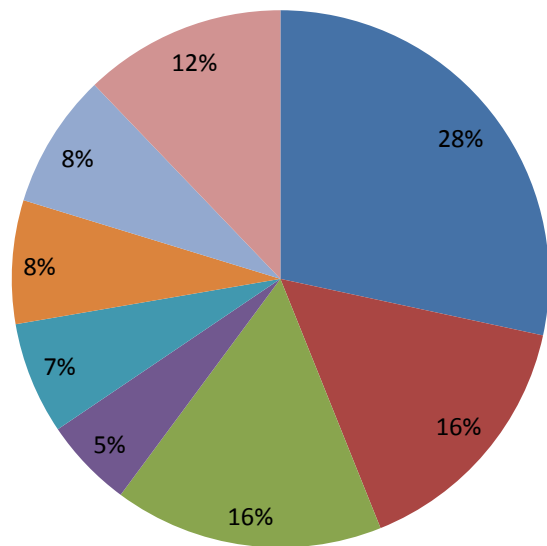
**5. Jakie problemy społeczne na wskazanym obszarze chciałby Pan(i) rozwiązać w procesie rewitalizacji?**



Inne odpowiedzi:

Zły kontakt między władzami miasta a społecznością miasta; migracje ludności miasta z powodu braku taniego i godnego miejsca zamieszkania; udostępnienie tras biegowych i rowerowych; problemy z komunikacją miejską; uatrakcyjnić tereny dla turystów i mieszkańców.

**6. Jakie problemy związane z jakością życia na wskazanym obszarze chciałby Pan(i) rozwiązać w procesie rwitalizacji?**



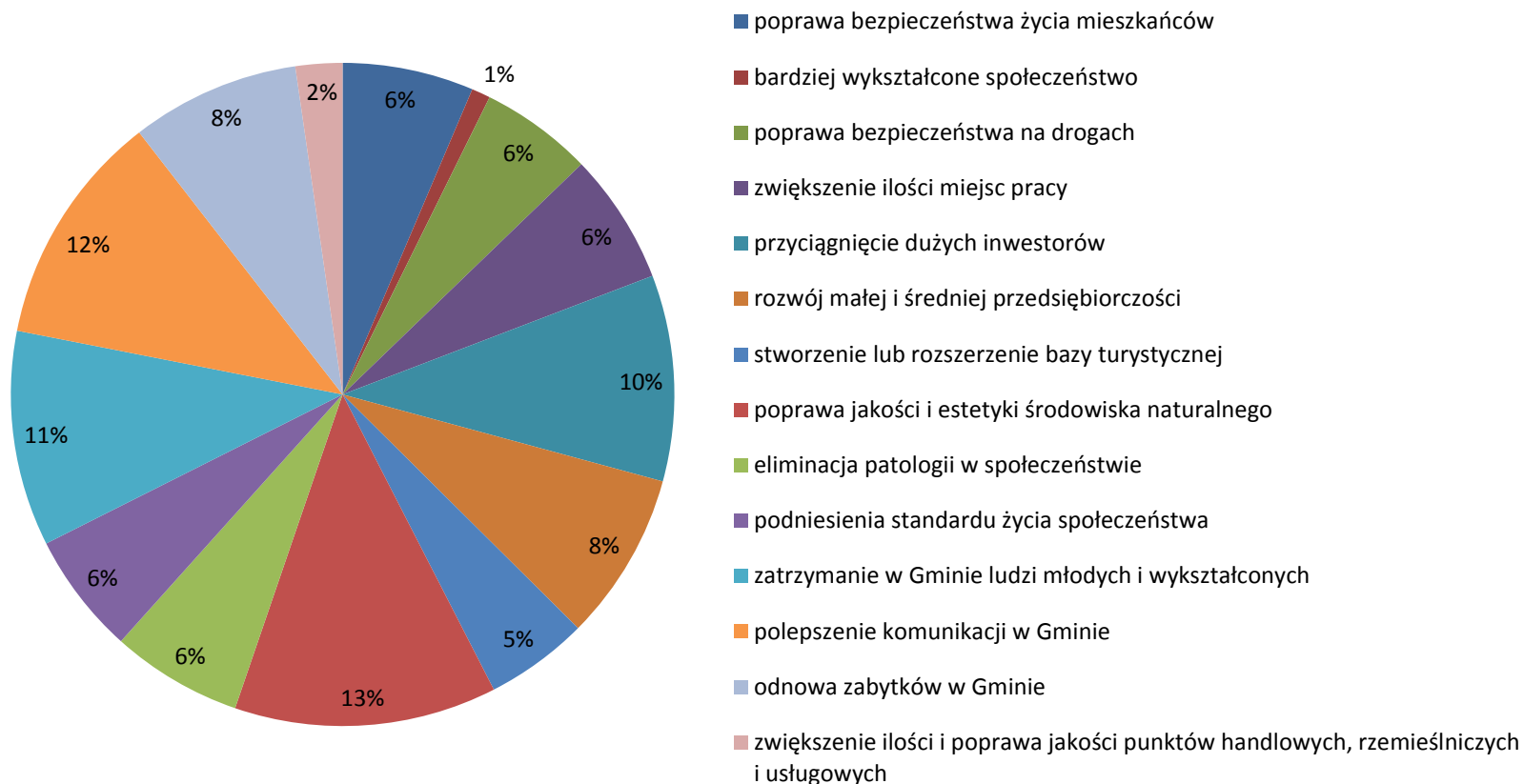
- zły stan estetyczny otoczenia
- zły stan nawierzchni dróg
- zły stan infrastruktury wokół budynków publicznych
- brak instytucji, organizacji integrujących mieszkańców Gminy
- brak lub słaba aktywność ośrodków kulturalno-rekreacyjnych i sportowych w pobliżu miejsca zamieszkania
- brak poczucia bezpieczeństwa w okolicy zamieszkania
- słaby przepływ informacji w sprawach dotyczących najbliższego otoczenia zamieszkania
- słaba samoorganizacja społeczna i współpraca między mieszkańcami, a władzami publicznymi

Inne odpowiedzi:

Brak ustronnego, spokojnego miejsca zamieszkania; zmniejszenie poziomu bezrobocia.



7. Jakie zostaną osiągnięte efekty, według Pana/Pani, w procesie rwitalizacji?



Inne odpowiedzi:	Zagospodarowanie nieużytkowanych terenów podniesie estetykę miasta i jakość przestrzeni publicznych; centrum handlowe/dom towarowy/meble/odzież; zapewnienie szansy na prace dla mieszkańców z uboższych rodzin.
------------------	--

## RAPORT Z KONSULTACJI SPOŁECZNYCH

Szklarska Poręba, 30 marca 2016

### FISZKA PROJEKTOWA

W trakcie trwania konsultacji społecznych została zaproponowana jedna inwestycja w postaci wypełnionej "Fiszki Projektowej":

<b>1. Nazwa wnioskodawcy</b> <i>(imię i nazwisko/nazwa firmy)</i>	Miejski Ośrodek Kultury, Sportu i Aktywności Lokalnej w Szklarskiej Porębie
<b>2. Dane kontaktowe</b> <i>(nr telefonu, adres e-mail, adres korespondencyjny)</i>	dyrektor@mok.szklarskaporeba.pl 75 7173614
<b>3. Tytuł projektu</b>	Centrum Miasta - Centrum Kultury
<b>4. Obszar rewitalizacji</b> <i>(jeden z proponowanych bądź wyznaczony przez wnioskodawcę)</i>	Ul. Turystyczna, ul. 1 Maja
<b>5. Główny problem postawiony w koncepcji projektu</b> <i>(np. przestępczość, bezrobocie, zły stan dróg, zabytków, słaba komunikacja - na czym polega problem, jaka jest jego skala)</i>	Szklarska Poręba to rozległe miasto bez komunikacji wewnętrznej. Utrudniony dostęp do położonego na peryferiach Ośrodka Kultury oferującego bogatą ofertę zajęć mających na celu aktywizację, pobudzenie społeczne i zwiększenie potencjału kulturowego mieszkańców Szklarskiej Poręby w tym osób zagrożonych wykluczeniem społecznym, bezrobotnych, niepełnosprawnych, emerytów i rencistów. Jednocześnie istnieje duża potrzeba rewitalizacji ścisłego centrum Szklarskiej Poręby obarczone takimi problemami jak wysoka przestępczość, zamieszkanе przez osoby bezrobotne. W miejscu wskazanym w projekcie nasilają się tu niepożądane zjawiska społeczne oraz ulega degradacji stan i zagospodarowanie przestrzeni. Potrzeba rewitalizacji wynika z istniejącego deficytu prac remontowych i związanego z nim wysokiego stopnia degradacji starej zabudowy, między innymi w postaci zaawansowanego zużycia technicznego i zestarzenia funkcjonalnego budynków i infrastruktury.

## RAPORT Z KONSULTACJI SPOŁECZNYCH

Szklarska Poręba, 30 marca 2016

<b>6. Koncepcja projektu</b> <i>(opis działań, które należy podjąć aby zrealizować zaplanowany efekt, czego mają dotyczyć itp.)</i>	W ramach programu rewitalizacji Ośrodek Kultury miałby zostać przeniesiony do centrum miasta na miejsce obecnej bazy Miejskiego Zakładu Gospodarki Lokalowej. Powstanie obiekt odpowiadający na zapotrzebowanie społeczne związane z aktywizacją, pobudzeniem i zaspokojeniem potrzeb kulturalnych, sportowych i społecznych dzieci i młodzieży, osób aktywnych zawodowo, seniorów, osób niepełnosprawnych i zagrożonych wykluczeniem społecznym. W powstałym ośrodku umiejscowione zostaną: 1. sale warsztatowe - plastyczna - ceramiczna - szklarska - muzyczna - sala multimedialna/ komputerowa - gimnastyczna wraz z salą zabaw dla dzieci 2. Kino za Rogiem 3. Galeria prezentująca m.in. prace lokalnych artystów, rzemieślników 4. Wielofunkcyjna sala widowiskowa z kuchnią umożliwiającą organizację koncertów, spektakli, sesji RM, konferencje, seminariów, jarmarków, rękodzielniczych itp. 5. Dwie sale dla seniorów - niedaleko kuchni 6. Biblioteka z kafejką internetową oraz salą spotkań dla czytelników 7. Świetlica środowiskowa 8. Punkt Informacji Turystycznej 9. Pomieszczenie na działalność komercyjną - kafejkę/bar wegetariański
<b>7. Cele projektu</b> <i>(jakie problemy społeczne/ gospodarcze/przestrzenne rozwiąże projekt itp.)</i>	Głównym celem projektu jest ożywienie społeczne miasta w tym: poprawy jakości życia mieszkańców, przywrócenia ładu przestrzennego, oraz odbudowy więzi społecznych poprzez zwiększenie potencjału kulturalnego i turystycznego rewitalizowanego obszaru, nadanie obiektom i terenom zdegradowanym na terenie bazy Miejskiego Zakładu Gospodarki Lokalowej nowych funkcji.
<b>8. Szacunkowy koszt projektu</b>	12 mln
<b>9. Szacunkowy czas realizacji projektu</b>	3 lata

**RAPORT Z KONSULTACJI SPOŁECZNYCH**

*Szklarska Poręba, 30 marca 2016*

<b>UWAGI ZGŁASZANE PRZEZ UCZESTNIKÓW KONSULTACJI</b>				
<b>Lp.</b>	<b>Nazwa instytucji zgłaszającej uwagę/ Imię i Nazwisko osoby zgłaszającej</b>	<b>Treść uwagi</b>	<b>Uzasadnienie zgłoszonej uwagi</b>	<b>Stanowisko Burmistrza Gminy Szklarska Poręba</b>
1.	Mieszkańcy	Objąć rewitalizacją obszar ulic Piastowskiej, Waryńskiego, Kolejowej.	Budynki usługowe i kościół na tym terenie są bardzo zniszczone, zaniedbane; zły stan infrastruktury drogowej; odseparowanie obszaru od reszty miasta; brak poczucia bezpieczeństwa przez ludzi mieszkających na tym obszarze.	<u>Uwaga częściowo uwzględniona:</u> Wskazany teren został włączony do obszaru rewitalizacji, jednak nie jest możliwe wykonanie wszystkich działań zaproponowanych przez mieszkańców.
2.	Mieszkańcy	Wyremontować drogi na terenie miasta.	Zły stan infrastruktury drogowej na terenie całego miasta, utrudnienia w ruchu drogowym, brak miejsc parkingowych, brak oświetlenia drogowego na obrzeżach miasta.	<u>Uwaga częściowo uwzględniona:</u> Nie jest możliwe wyremontowanie wszystkich dróg; rewitalizacją zostaną objęte drogi na wyznaczonych obszarach rewitalizacji.
3.	Mieszkańcy	Wyremontować lub wyburzyć budynek dworca PKP Szklarska Poręba Dolna.	Budynek jest ruiną, zniszczony i wygląda na opuszczony; w miejscu tym gromadzą się bezdomni, a mieszkańcy nie czują się bezpiecznie; dworzec powinien być "wizytówką	<u>Uwaga uwzględniona:</u> Obszar spełnia kryteria obszaru rewitalizacji wskazane w <i>Ustawie o rewitalizacji</i> i został uznany za obszar rewitalizacji.

## RAPORT Z KONSULTACJI SPOŁECZNYCH

Szklarska Poręba, 30 marca 2016

			miasta", natomiast ten jest zdecydowanym przeciwieństwem.	
4.	Mieszkańcy	Stworzyć ścieżkę sportową w Szklarskiej Porębie Dolnej.	Brak miejsc rekreacyjnych, pozwalających uprawiać różne dziedziny sportu; niezagospodarowany i niewykorzystany potencjał obszaru Szklarskiej Poręby Dolnej.	<u>Uwaga częściowo uwzględniona:</u> Wskazany teren został uznany za obszar rewitalizacji, a konkretne działania będą ustalone w kolejnych etapach tworzenia Gminnego Programu Rewitalizacji.
5.	Halina Borzych-Sinicka "Zarządzanie Nieruchomościami"	Remont wskazanych wspólnot mieszkaniowych: 1. W.M. ul. 1 Maja 3 - remont elewacji z dociepleniem, odwodnienie, remont klatki schodowej. 2. W.M. ul. 1 Maja 30 - remont elewacji z dociepleniem, odwodnienie, budowa śmietnika. 3. W.M. ul. Turystyczna 4- remont dachu, elewacji, odwodnienia, klatki schodowej. 4. W.M. ul. Turystyczna 12 - remont dachu, elewacji, likwidacja osadnika ścieków (szamba). 5. W.M. ul. Wrzosowa 9 - remont dachu, elewacji z dociepleniem, odwodnienie, wykonanie ogrodzenia. 6. W.M. ul. Partyzantów 9 - remont elewacji z dociepleniem, odwodnienie,	Zły stan techniczny budynków.	<u>Uwaga częściowo uwzględniona:</u> Wskazany teren został uznany za obszar rewitalizacji, a konkretne działania będą ustalone w kolejnych etapach tworzenia Gminnego Programu Rewitalizacji.

## RAPORT Z KONSULTACJI SPOŁECZNYCH

*Szklarska Poręba, 30 marca 2016*

		<p>klatka schodowa i piwnice.</p> <p>7. W.M. ul. Partyzantów 4 - remont dachu elewacji, odwodnienia, klatki schodowej.</p> <p>8. W.W. ul. Wolności 9 - remont dachu , elewacji z dociepleniem, odwodnienie, klatka schodowa, wiatrołap.</p> <p>9. W.M. ul. Jedności Narodowej 2 - docieplenie stropodachu, remont elewacji z dociepleniem, odwodnienia oraz klatki schodowej.</p> <p>10. W.M ul. Mickiewicza 9 - remont elewacji z dociepleniem.</p> <p>11. W.M. ul. Chopina 2 - remont elewacji z dociepleniem, odwodnienie, klatka schodowa.</p>		
6.	Mieszkańcy kamienicy przy ul. 1 Maja 9 w Szklarskiej Porębie	Remont elewacji kamienicy przy ul. 1 Maja 9 w Szklarskiej Porębie.	Zły stan techniczny budynku.	<p style="text-align: center;"><u>Uwaga częściowo uwzględniona:</u></p> <p>Wskazany teren został uznany za obszar rewitalizacji, a konkretne działania będą ustalone w kolejnych etapach tworzenia Gminnego Programu Rewitalizacji.</p>
7.	Elżbieta Błażejczak, Zarządca Nieruchomości	<p>1. WM Sikorskiego 1 - kompleksowa modernizacja energetyczna budynku oraz remont elewacji w obiekcie posiadającym kartę obiektu zabytkowego - posiadamy pozytywną opinię Konserwatora zabytków.</p> <p>2. WM LIBRA ul. Jedności Narodowej 10 remont elewacji z dociepleniem, wymiana</p>	Zły stan techniczny budynku.	<p style="text-align: center;"><u>Uwaga częściowo uwzględniona:</u></p> <p>Większość terenów została uznana za obszary rewitalizacji, a konkretne działania będą ustalone w kolejnych etapach</p>

## RAPORT Z KONSULTACJI SPOŁECZNYCH

Szklarska Poręba, 30 marca 2016

	<p>instalacji wodnej, odwodnienie, remont klatki schodowej - posiadamy pozytywną decyzję Konserwatora Zabytków.</p> <p>3. WM KORAB - ul. Demokratów 17 - remont dachu i remont elewacji z dociepleniem, remont klatki schodowej, wymiana drzwi wejściowych, montaż domofonu- posiadamy projekt i pozytywną decyzję konserwatora zabytków.</p> <p>4. WM Krasickiego 2 - remont elewacji z ociepleniem ścian i dachu, odwodnienie jednej ściany budynku.</p> <p>5. WM Plac Sportowy 8 - remont elewacji z dociepleniem, remont 1/2 połowy dachu, ocieplenie dachu.</p> <p>6. WM Szpitalna 4 - remont 1/2 połowy dachu + remont elewacji z dociepleniem ścian i dachu, remont klatki schodowej z wymiana okien i drzwi na klatce, wykonanie domofonu.</p> <p>7. WM Armii Krajowej 1 - remont elewacji z dociepleniem, odwodnienie budynku, wymiana pokrycia daszków nad wejściami do budynku.</p> <p>8. WM Jedności Narodowej 1 - wykonanie remontu elewacji jednej bryły budynku z ociepleniem ścian.</p> <p>9. WM Dworcowa 1 - remont elewacji z dociepleniem ścian, remont klatki schodowej.</p> <p>10. WM Willa Nelly - ul. Dworcowa 4 - wykonanie remontu elewacji z ociepleniem ścian, przebudowa schodów wejściowych wraz z rekonstrukcją portalu nad schodami, remont</p>		<p>tworzenia Gminnego Programu Rewitalizacji.</p>
--	--	--	---

## RAPORT Z KONSULTACJI SPOŁECZNYCH

Szklarska Poręba, 30 marca 2016

		<p>dachu.</p> <p>11. WM Dworcowa 5 - remont elewacji z dociepleniem ścian, remont klatki schodowej.</p> <p>12. WM Jeleniogórska 1 - remont dachu wykonanie remontu elewacji z dociepleniem ścian z wymianą drzwi wejściowych do budynku, okien na klatce schodowej.</p> <p>13. WM Jeleniogórska 1A - wykonanie remontu ocieplenia 2 ścian budynku.</p> <p>14. WM Franciszkańska 29 - remont dachu wraz z remontem elewacji z dociepleniem ścian, wymiana drzwi wejściowych do budynku z wymianą okien na klatce schodowej.</p> <p>15. WM Franciszkańska 36A - remont elewacji z dociepleniem ścian.</p> <p>16. WM Franciszkańska 32 - remont elewacji budynku wraz z dociepleniem ścian.</p> <p>17. WM Obrońców pokoju 2 - remont elewacji budynku z odtworzeniem balkonów, remont klatki schodowej z montażem domofonu.</p> <p>18. WM Piastowska 22 - remont elewacji z dociepleniem, wymiana instalacji elektrycznej w częściach wspólnych, likwidacja szamba, wymiana drzwi wejściowych oraz okien na klatce schodowej, wykonanie nowych drewnianych schodów wewnętrznych, remont klatki schodowej.</p> <p>19. WM Piastowska 36 - remont elewacji z dociepleniem ścian, wymiana drzwi wejściowych, wykonanie instalacji domofonu, remont klatki schodowej.</p>		
--	--	---	--	--



## RAPORT Z KONSULTACJI SPOŁECZNYCH

*Szklarska Poręba, 30 marca 2016*

		<p>20. WM Waryńskiego 11- remont elewacji z dociepleniem ścian, wymiana drzwi wejściowych na klatkę schodową, remont klatki schodowej- likwidacja szamba.</p> <p>21. WM Osiedle Huty 6 - remont dachu z ociepleniem, remont elewacji budynku z ociepleniem, wymiana drzwi wejściowych do budynku, remont klatki schodowej.</p> <p>22. WM Pstrowskiego 1 - remont dachu (wymiana pokrycia dachu z dachówki) remont elewacji budynku.</p> <p>23. WM 11 Listopada 39 - remont dachu, remont elewacji z dociepleniem ścian, wymiana drzwi wejściowych do budynku, remont klatki schodowej.</p>		
--	--	--	--	--

**Zatwierdził Burmistrz Miasta Szklarska Poręba**

**Mirosław Graf**