


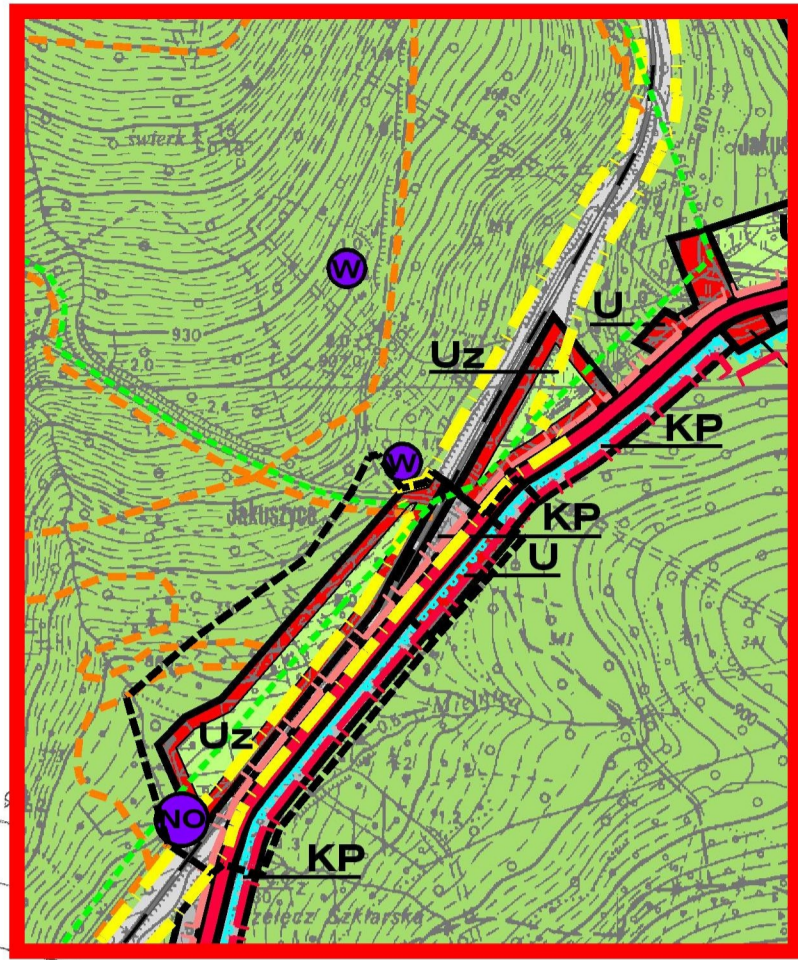
# MIEJSCOWY PLAN ZAGOSPODAROWANIA PRZESTRZENNEGO DLA OŚRODKA NARCIARSTWA BIEGOWEGO I BIATHLONU W SZKLARSKIEJ PORĘBIE RYSUNEK PLANU - PROJEKT



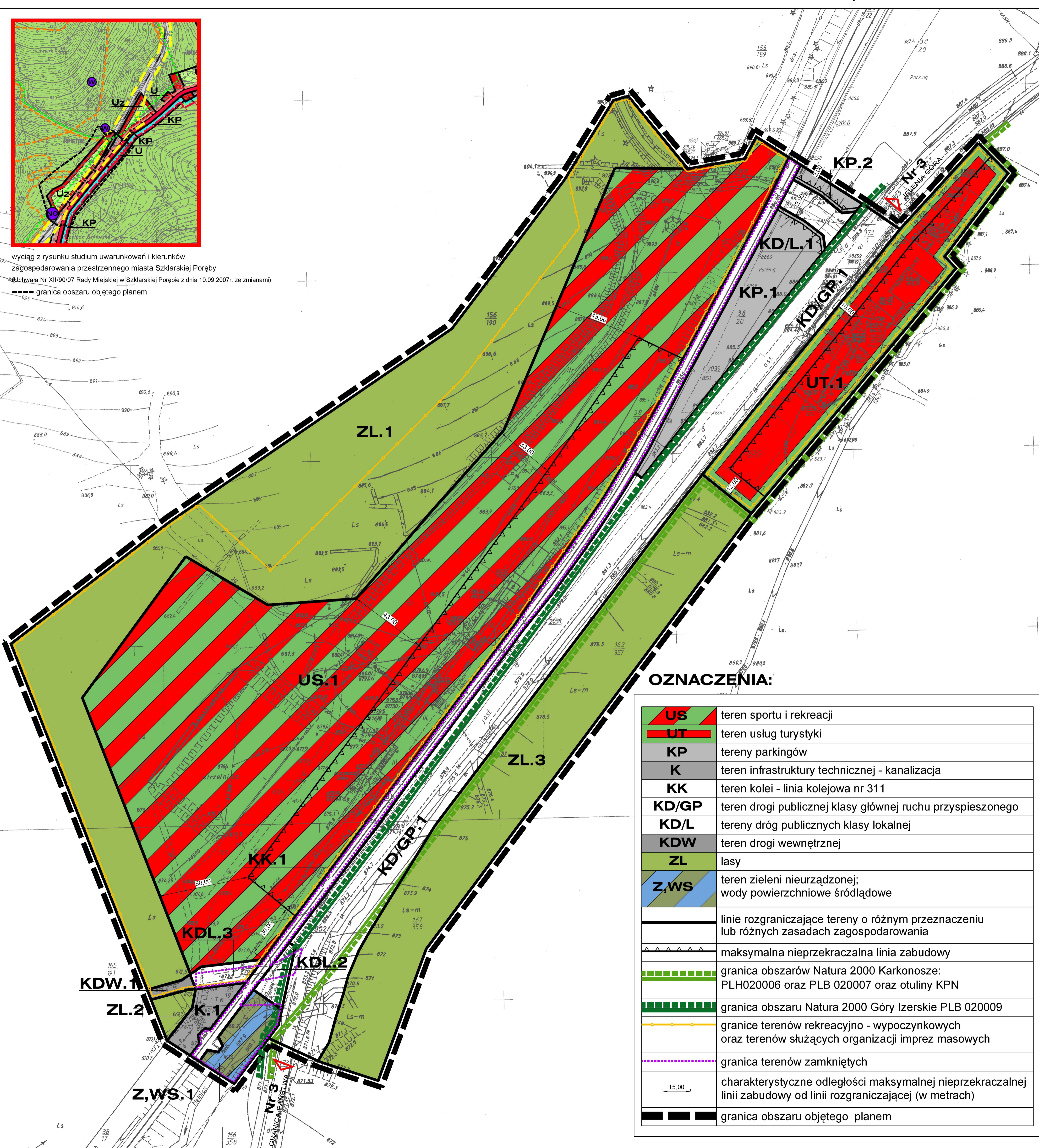
skala 1:1000



ZAŁĄCZNIK NR 1 DO UCHWAŁY NR .....  
RADY MIEJSKIEJ W SZKLARSKIEJ PORĘBIE Z DNIA .....



wyciąg z rysunku studium uwarunkowań i kierunków  
zagospodarowania przestrzennego miasta Szklarskiej Poręby  
Uchwała Nr XII/90/07 Rady Miejskiej w Szklarskiej Porębie z dnia 10.09.2007r. ze zmianami  
--- granica obszaru objętego planem



## OZNACZENIA:

<b>US</b>	teren sportu i rekreacji
<b>UT</b>	teren usług turystyki
<b>KP</b>	tereny parkingów
<b>K</b>	teren infrastruktury technicznej - kanalizacja
<b>KK</b>	teren kolei - linia kolejowa nr 311
<b>KD/GP</b>	teren drogi publicznej klasy głównej ruchu przyspieszonego
<b>KD/L</b>	tereny dróg publicznych klasy lokalnej
<b>KDW</b>	teren drogi wewnętrznej
<b>ZL</b>	lasy
<b>Z,WS</b>	teren zieleni nieurządzonej; wody powierzchniowe śródlądowe
	linie rozgraniczające tereny o różnym przeznaczeniu lub różnych zasadach zagospodarowania
	maksymalna nieprzekraczalna linia zabudowy
	granica obszarów Natura 2000 Karkonosze: PLH020006 oraz PLB 020007 oraz otuliny KPN
	granica obszaru Natura 2000 Góry Izerskie PLB 020009
	granice terenów rekreacyjno - wypoczynkowych oraz terenów służących organizacji imprez masowych
	granica terenów zamkniętych
	charakterystyczne odległości maksymalnej nieprzekraczalnej linii zabudowy od linii rozgraniczającej (w metrach)
	granica obszaru objętego planem