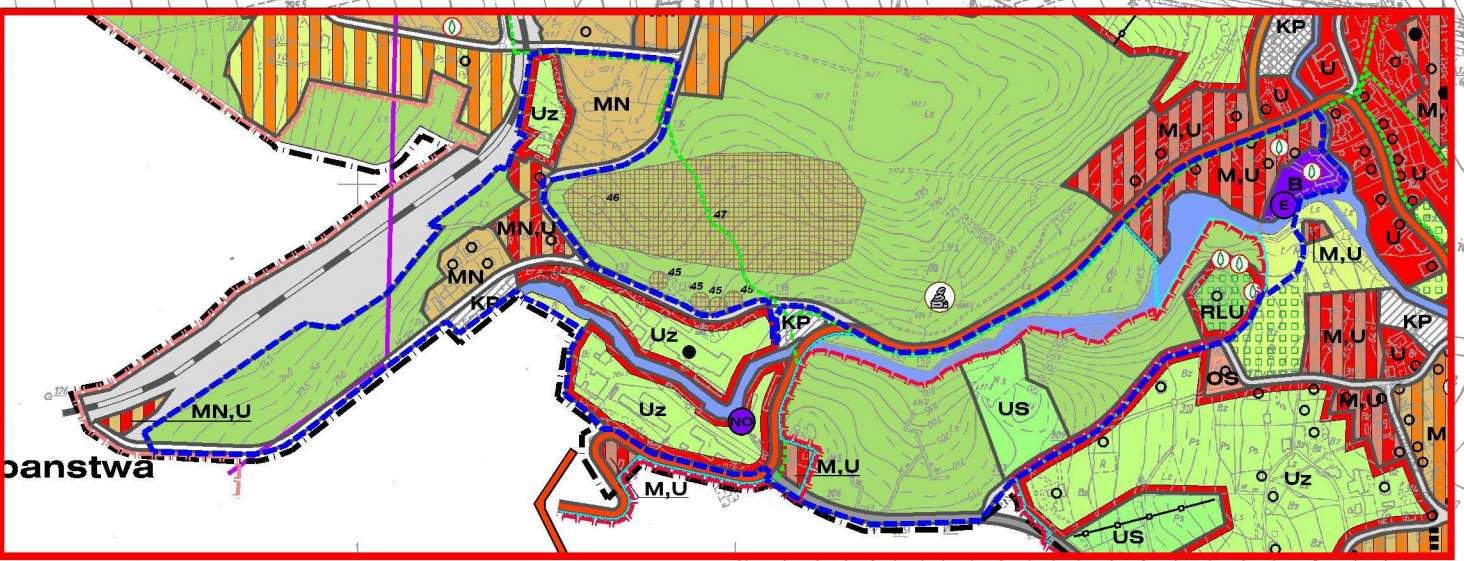
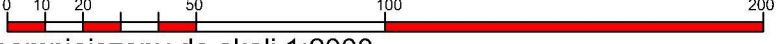


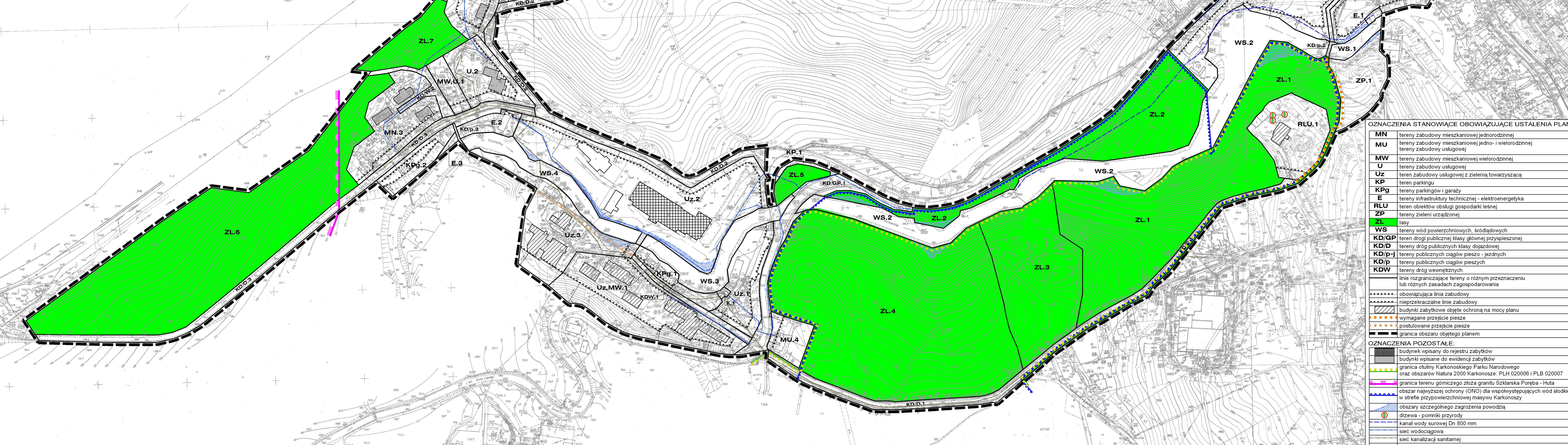
skala 1:1000

rysunek JPG pomniejszony do skali 1:2000



Wyciąg z rysunku studium uwarunkowań i kierunków zagospodarowania przestrzennego miasta Szklarskiej Poręby (Uchwała Nr XIII/50/07 Rady Miejskiej w Szklarskiej Porębie z dnia 10.09.2007r. ze zmianami)

--- granica obszaru objętego planem



OZNACZENIA STANOWIĄCE OBOWIĄZUJĄCE USTALENIA PLANU:

MN	tereny zabudowy mieszkaniowej jednorodzinnej
MU	tereny zabudowy mieszkaniowej jedno- i wielorodzinnej tereny zabudowy usługowej
MW	tereny zabudowy mieszkaniowej wielorodzinnej
U	tereny zabudowy usługowej
Uz	teren zabudowy usługowej z zielenią towarzyszącą
KP	teren parkingu
KPg	tereny parkingów i garaży
E	tereny infrastruktury technicznej - elektroenergetyka
RLU	teren obiektów obsługi gospodarki leśnej
ZP	tereny zieleni urządzonej
ZL	lasy
WS	tereny wód powierzchniowych, śródlądowych
KD/GP	teren drogi publicznej klasy głównej przyspieszonej
KD/D	teren dróg publicznych klasy dojazdowej
KD/p-j	tereny publicznych ciągów pieszo - jezdnych
KD/p	tereny publicznych ciągów pieszych
KDW	teren dróg wewnętrznych
-	linia rozgraniczająca tereny o różnym przeznaczeniu lub różnych zasadach zagospodarowania
-	obowiązująca linia zabudowy
-	nieprzekraczalne linie zabudowy
-	budynki zabytkowe objęte ochroną na mocy planu
-	wymagane przejście piesze
-	postulowane przejście piesze
-	granica obszaru objętego planem

OZNACZENIA POZOSTAŁE:

-	budynki wpisane do rejestru zabytków
-	budynki wpisane do ewidencji zabytków
-	granica otuliny Karkonoskiego Parku Narodowego oraz obszarów Natura 2000 Karkonosze: PLH 020006 i PLB 020007
-	granica terenu górniczego złoża granitu Szklarska Poręba - Huta
-	obszar najwyższej ochrony (ONO) dla współwystępujących wód ślódki w strefie przypowierzchniowej masywu Karkonoszy
-	obszary szczególnego zagrożenia powodzią
-	drzewa - pomniki przyrody
-	kanal wody surowej Dn 800 mm
-	sieć wodociągowa
-	sieć kanalizacji sanitarnej